



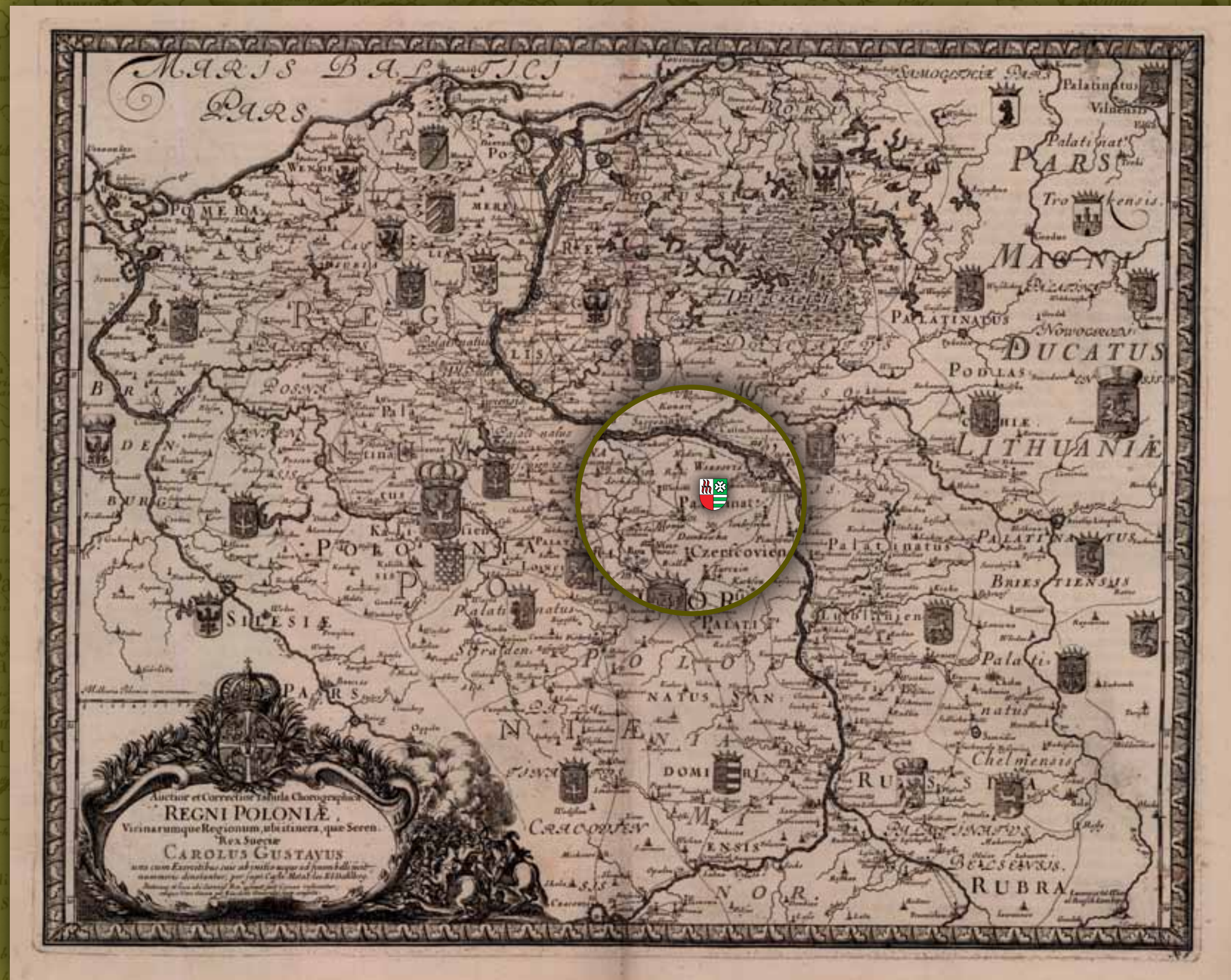
GMINA OŻARÓW MAZOWIECKI NA ARCHIWALNYCH MAPACH

2025



**Biblioteka Publiczna
im. Ireny Zarzyckiej
w Ożarowie Mazowieckim**

STYCZEŃ 2025



Tytuł: Mapa Królestwa Polskiego AD 1607-1651, wydana w 1696 roku w Norymberdze
 Autor: Erik Dahlberg
 Skala: 1:2 000 000
 Źródło: Polona.pl



Biblioteka Publiczna
 im. Ireny Zarzyckiej
 w Ożarowie Mazowieckim
 ul. Szkolna 2, Ożarów Mazowiecki

biblioteka.ozarow-mazowiecki.pl
 biblioteka@ozarow-mazowiecki.pl
 tel. 22 722 12 65

Poniedziałek	Wtorek	Środa	Czwartek	Piątek	Sobota	Niedziela
		1 Nowy Rok	2	3	4	5
6 Trzech Króli	7	8	9	10	11	12
13	14	15	16	17	18	19
20	21 Dzień Babci	22 Dzień Dziadka	23	24	25	26
27	28	29	30	31		

LUTY 2025



Tytuł: *Carte générale et nouvelle de toute la Pologne du Grand Duché de Lithuanie et des pays limitrophes*
 Autor: Bartłomiej Folin
 Skala: 1:235 000
 Źródło: Biblioteka Cyfrowa Uniwersytetu Wrocławskiego

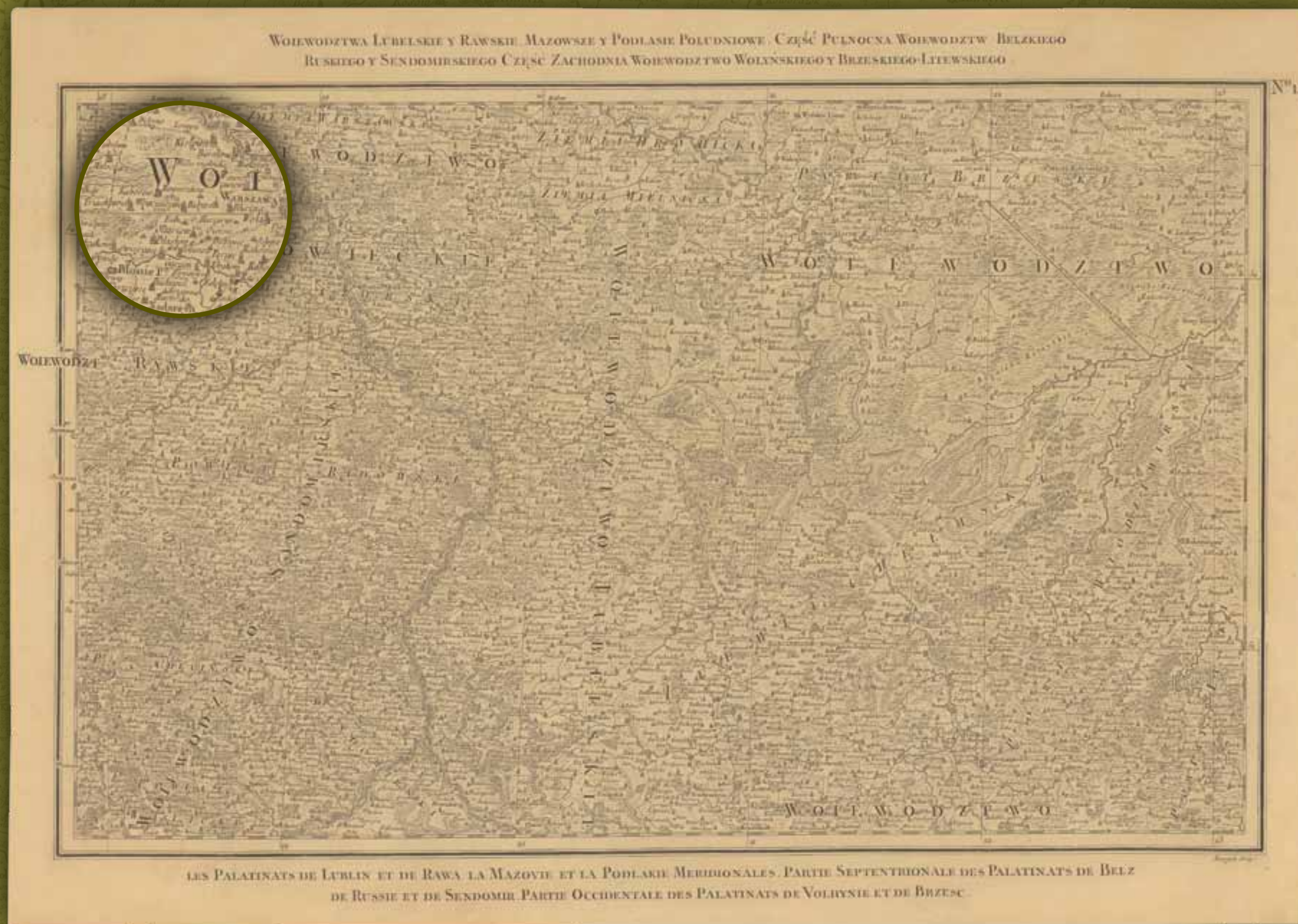


**Biblioteka Publiczna
 im. Ireny Zarzyckiej
 w Ożarowie Mazowieckim**
 ul. Szkolna 2, Ożarów Mazowiecki

biblioteka.ozarow-mazowiecki.pl
 biblioteka@ozarow-mazowiecki.pl
 tel. 22 722 12 65

Poniedziałek	Wtorek	Środa	Czwartek	Piątek	Sobota	Niedziela
					1	2
3	4	5	6	7	8	9
10	11	12	13	14 Walentynki	15	16
17	18	19	20	21	22	23
24	25	26	27 Tłusty Czwartek	28		

MARZEC 2025



Tytuł: Carte de la Pologne divisée par provinces et palatinats et subdivisée par districts
 Autor: Antonio Giovanni Rizzi Zannoni
 Skala: 1:690 000
 Źródło: Polona.pl

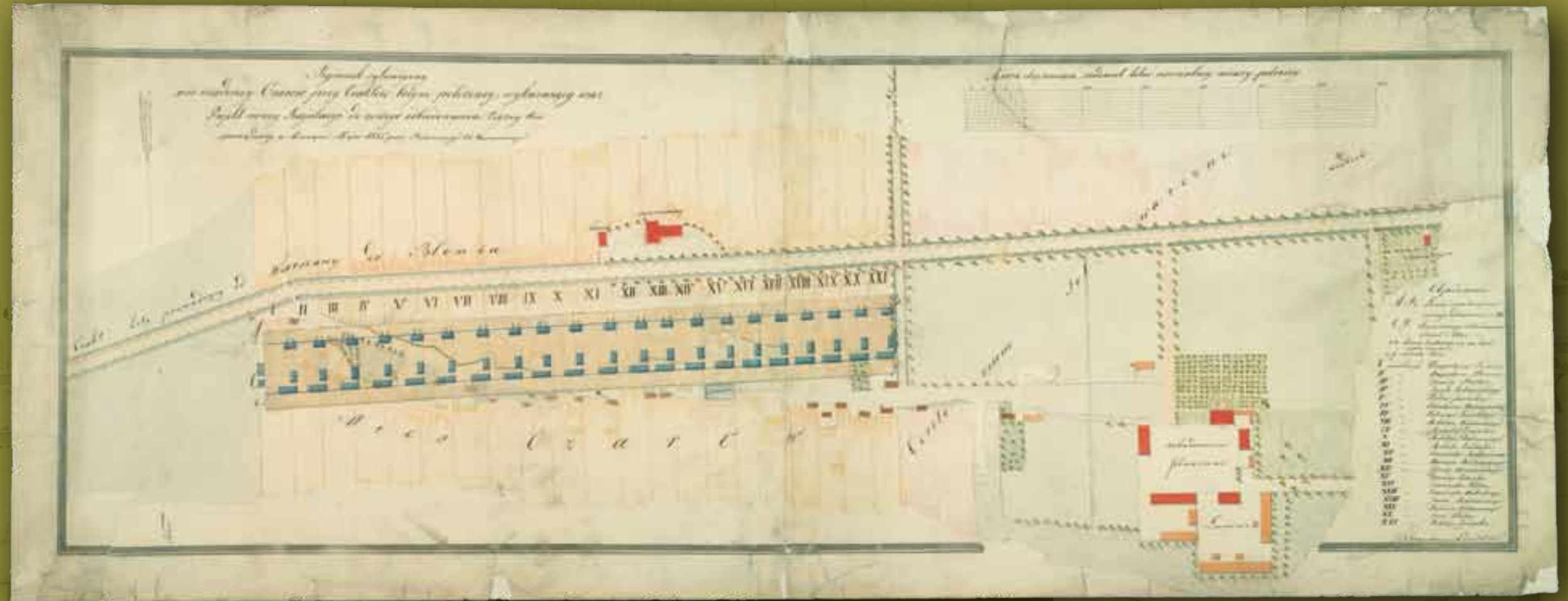


**Biblioteka Publiczna
im. Ireny Zarzyckiej
w Ożarowie Mazowieckim**
ul. Szkolna 2, Ożarów Mazowiecki

biblioteka.ozarow-mazowiecki.pl
biblioteka@ozarow-mazowiecki.pl
tel. 22 722 12 65

Poniedziałek	Wtorek	Środa	Czwartek	Piątek	Sobota	Niedziela
					1 Międzynarodowy Dzień Przytulania Bibliotekarzy	2
3	4	5	6	7	8 Dzień Kobiet	9
10 Dzień Mężczyzn	11	12	13	14	15	16
17	18	19	20	21 Pierwszy Dzień Wiosny	22	23
24	25	26	27	28	29	30
31						

KWIECIEŃ 2025



Tytuł: Rysunek sytuacyjny wsi rządowej Ożarów przy trakcie bitym położoney, wykazujący oraz Projekt nowej regulacji do nowego odbudowania teyzey wsi sporządzony w Miesiącu Maju 1825 przez Budowniczego ob. Warszawskiego.

Źródło: Archiwum Główne Akt Dawnych



**Biblioteka Publiczna
im. Ireny Zarzyckiej
w Ożarówie Mazowieckim**
ul. Szkolna 2, Ożarów Mazowiecki

biblioteka.ozarow-mazowiecki.pl
biblioteka@ozarow-mazowiecki.pl
tel. 22 722 12 65

Poniedziałek	Wtorek	Środa	Czwartek	Piątek	Sobota	Niedziela
	1 Prima aprilis	2 Międzynarodowy Dzień Książki dla Dzieci	3	4	5	6
7	8	9	10	11	12	13 Niedziela Palmowa
14	15	16	17 Wielki Czwartek	18 Wielki Piątek	19 Wielka Sobota	20 Wielkanoc
21 Poniedziałek Wielkanocny	22	23 Światowy Dzień Książki i Praw Autorskich	24	25	26	27
28	29	30				

MAJ 2025



**Biblioteka Publiczna
im. Ireny Zarzyckiej
w Ożarówie Mazowieckim**
ul. Szkolna 2, Ożarów Mazowiecki

biblioteka.ozarow-mazowiecki.pl
biblioteka@ozarow-mazowiecki.pl
tel. 22 722 12 65



Tytuł: Karta pocztowa Królestwa Polskiego
Autor: Antoni Dal Trozzo
Skala: 1:180 000
Źródło: Polona.pl

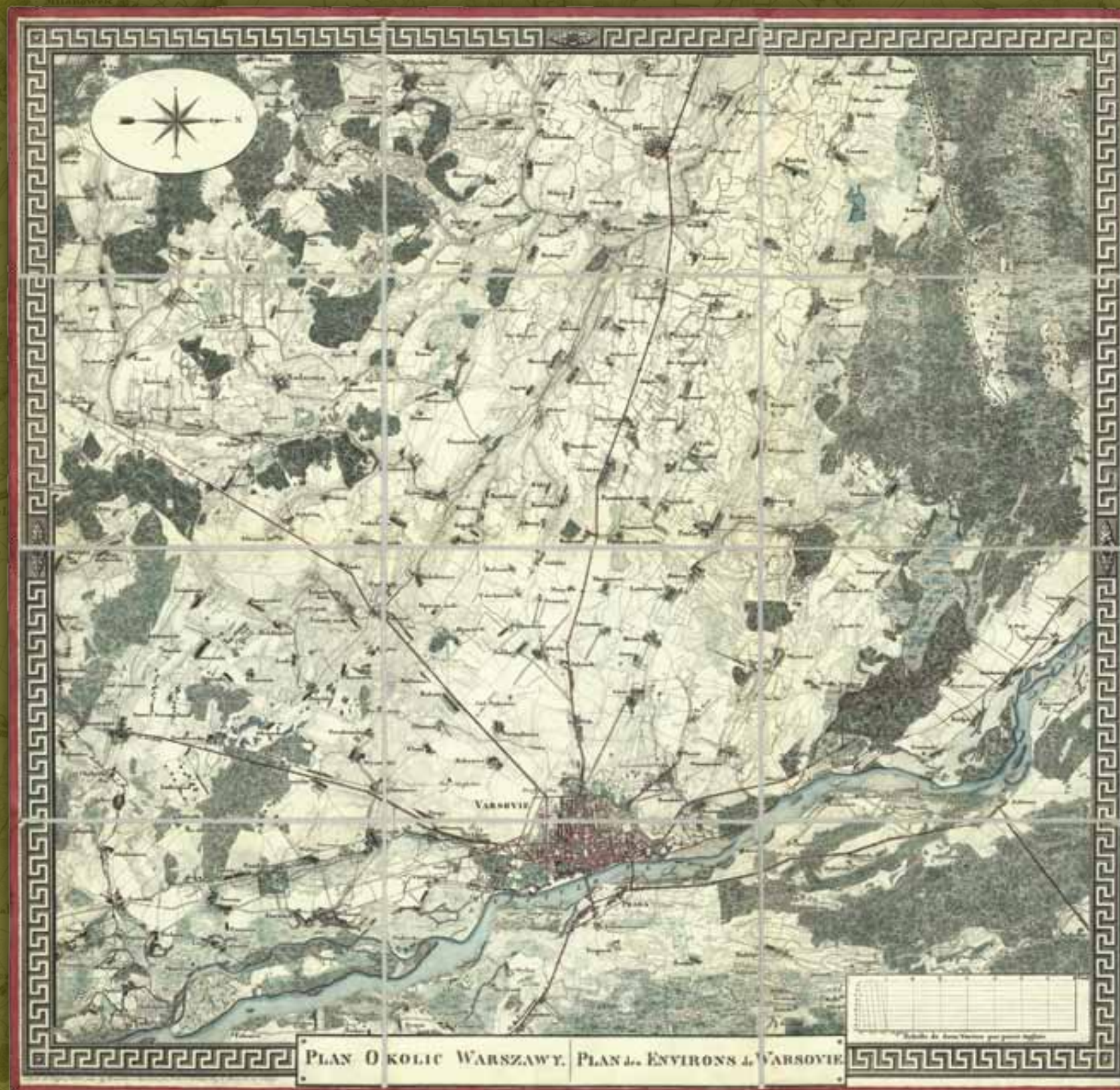
Poniedziałek	Wtorek	Środa	Czwartek	Piątek	Sobota	Niedziela
			1 Święto Pracy	2 Dzień Flagi Narodowej	3 Święto Konstytucji 3 Maja	4
5	6	7	8 Dzień Bibliotekarza i Bibliotek	9	10	11
12	13	14	15	16	17	18
19	20	21	22	23	24	25
26 Dzień Matki	27	28	29 Dzień Działacza Kultury	30	31	

CZERWIEC 2025



**Biblioteka Publiczna
im. Ireny Zarzyckiej
w Ożarówie Mazowieckim**
ul. Szkolna 2, Ożarów Mazowiecki

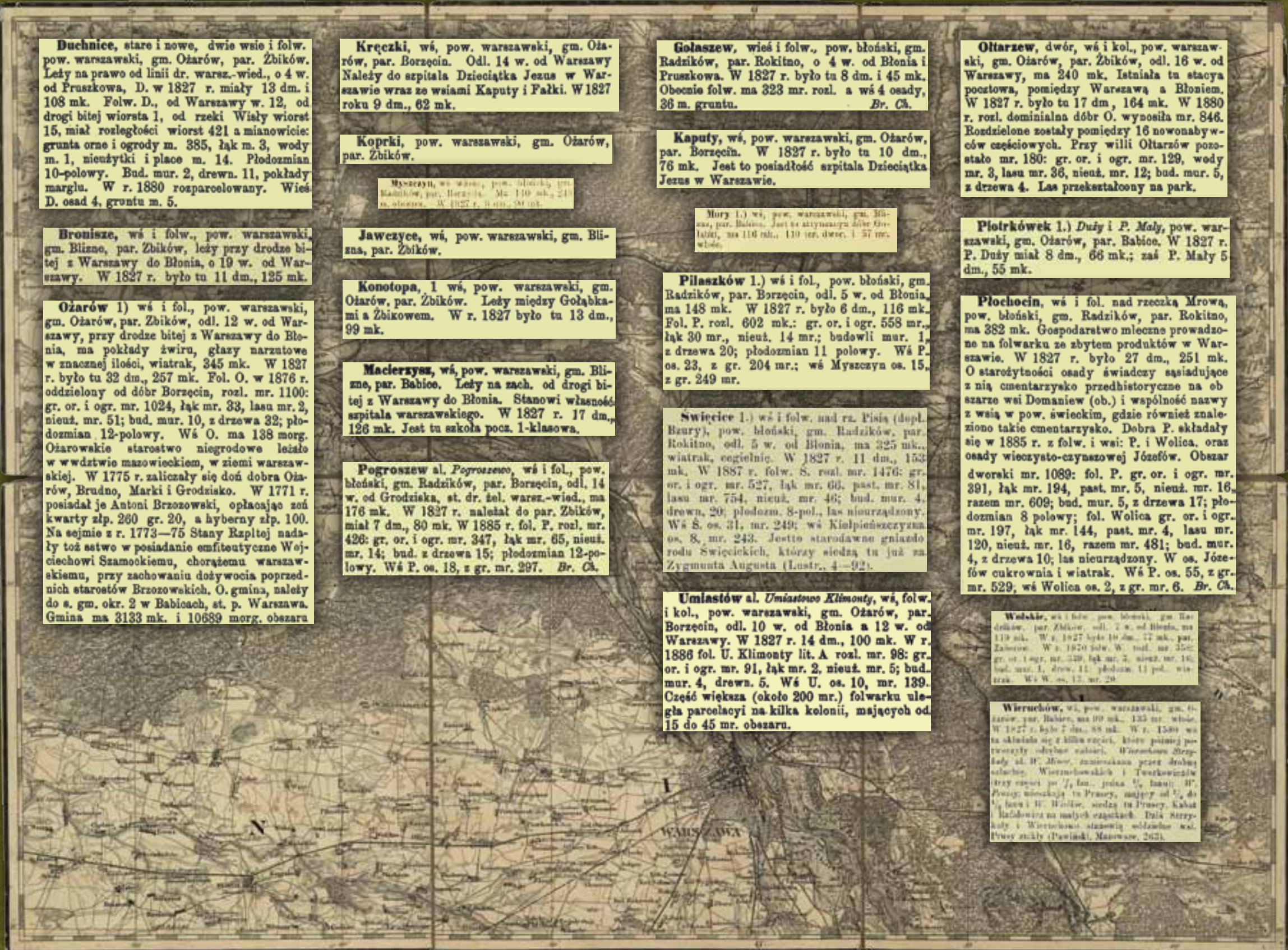
biblioteka.ozarow-mazowiecki.pl
biblioteka@ozarow-mazowiecki.pl
tel. 22 722 12 65



Tytuł: *Plan des environs de Varsovie*
Autor: Kwatermistrzostwo Generalne Wojska Polskiego
Skala: 1:84 000
Źródło: Polona.pl

Poniedziałek	Wtorek	Środa	Czwartek	Piątek	Sobota	Niedziela
						1 Dzień Dziecka
2	3	4	5	6	7	8 Zielone Świątki
9	10	11	12	13	14	15
16	17	18	19 Boże Ciało	20 Pierwszy Dzień Lata	21	22
23 Dzień Ojca	24	25	26	27	28	29
30						

LIPIEC 2025



Duchnice, stare i nowe, dwie wsie i folw. pow. warszawski, gm. Ożarów, par. Zbików. Leży na prawo od linii dr. warsz.-wied., o 4 w. od Pruszkowa, D. w 1827 r. miały 13 dm. i 108 mk. Folw. D., od Warszawy w 12, od drogi bitej wiorsta 1, od rzeki Wisły wiorst 15, miał rozległości wiorst 421 a mianowicie grunta orne i ogrody m. 385, łąk m. 3, wody m. 1, nieużytki i place m. 14. Płodozmian 10-połowy. Bud. mur. 2, drewna 11, pokłady margla. W r. 1880 rozparcelowany. Wieś D. osad 4, gruntu m. 5.

Kręczi, wś, pow. warszawski, gm. Ożarów, par. Borzęcin. Odl. 14 w. od Warszawy. Należy do szpitala Dzieciątka Jezus w Warszawie wraz ze wsiami Kaputy i Fałki. W 1827 roku 9 dm., 62 mk.

Gołaszew, wieś i folw., pow. błoński, gm. Radzików, par. Rokitno, o 4 w. od Błonia i Pruszkowa. W 1827 r. było tu 8 dm. i 45 mk. Obecnie folw. ma 323 mr. rozl. a wś 4 osady, 36 m. gruntu. *Br. Ck.*

Ożarów, dwór, wś i kol., pow. warszawski, gm. Ożarów, par. Zbików, odl. 16 w. od Warszawy, ma 240 mk. Istniała tu stacya pocztowa, pomiędzy Warszawą a Błoniem. W 1827 r. było tu 17 dm, 164 mk. W 1880 r. rozl. dominialna dóbr O. wynosiła mr. 846. Rozdzielone zostały pomiędzy 16 nowonabywców częściowych. Przy willi Ożarów pozostało mr. 180: gr. or. i ogr. mr. 129, wody mr. 3, lasu mr. 36, nieuż. mr. 12; bud. mur. 5, z drzewa 4. Las przekształcony na park.

Bronisze, wś i folw., pow. warszawski, gm. Bliżno, par. Zbików, leży przy drodze bitej z Warszawy do Błonia, o 19 w. od Warszawy. W 1827 r. było tu 11 dm., 125 mk.

Jawczyce, wś, pow. warszawski, gm. Bliżna, par. Zbików.

Mury 1.) wś, pow. warszawski, gm. Bliżna, par. Babice. Jest to aktualnyz dóbr Gołaszew, ma 110 mk., 119 mr. drew. i 57 mr. wódki.

Piotrkówek 1.) *Duży i P. Mały*, pow. warszawski, gm. Ożarów, par. Babice. W 1827 r. P. Duży miał 8 dm., 66 mk.; zaś P. Mały 5 dm., 55 mk.

Ożarów 1.) wś i fol., pow. warszawski, gm. Ożarów, par. Zbików, odl. 12 w. od Warszawy, przy drodze bitej z Warszawy do Błonia, ma pokłady żwiru, glazy narzutowe w znacznej ilości, wiatrak, 345 mk. W 1827 r. było tu 32 dm., 257 mk. Fol. O. w 1876 r. oddzielony od dóbr Borzęcin, rozl. mr. 1100: gr. or. i ogr. mr. 1024, łąk mr. 33, lasu mr. 2, nieuż. mr. 51; bud. mur. 10, z drzewa 32; płodozmian 12-połowy. Wś O. ma 138 morg. Ożarowski starostwo niegrodowe leżało w wództwie mazowieckim, w ziemi warszawskiej. W 1775 r. zaliczały się doń dobra Ożarów, Brudno, Marki i Grodzisko. W 1771 r. posiadał je Antoni Brzozowski, opłacając zań kwarty zlp. 260 gr. 20, a hyberny zlp. 100. Na sejmie z r. 1773-75 Stany Rzpłtej nadały też setwo w posiadanie emfiteutyczne Wojciechowi Szamockiemu, chorążemu warszawskiemu, przy zachowaniu dożywocia poprzednich starostów Brzozowskich. O. gmina, należy do s. gm. okr. 2 w Babicach, st. p. Warszawa. Gmina ma 3133 mk. i 10689 morg. obszaru

Konotopa 1.) wś, pow. warszawski, gm. Ożarów, par. Zbików. Leży między Gołabkami a Zbikowem. W r. 1827 było tu 13 dm., 99 mk.

Pilaszków 1.) wś i fol., pow. błoński, gm. Radzików, par. Borzęcin, odl. 5 w. od Błonia, ma 148 mk. W 1827 r. było 6 dm., 116 mk. Fol. P. rozl. 602 mk.: gr. or. i ogr. 558 mr., łąk 30 mr., nieuż. 14 mr.; bud. mur. 1, z drzewa 20; płodozmian 11 połowy. Wś P. os. 23, z gr. 204 m.r.; wś Myszczyca os. 15, z gr. 249 mr.

Płochocin, wś i fol. nad rzeczką Mrowa, pow. błoński, gm. Radzików, par. Rokitno, ma 382 mk. Gospodarstwo mleczne prowadzone na folwarku ze zbytem produktów w Warszawie. W 1827 r. było 27 dm., 251 mk. O starożytności osady świadczą sąsiadujące z nią cmentarzyko przedhistoryczne na obszarze wsi Domaniew (ob.) i wspólność nazwy z wsią w pow. świeckim, gdzie również znaleziono takie cmentarzyko. Dobra P. składały się w 1885 r. z folw. i wsi: P. i Wolica, oraz osady wieczytato-czynszowej Józefów. Obszar dworski mr. 1089: fol. P. gr. or. i ogr. mr. 391, łąk mr. 194, past. mr. 5, nieuż. mr. 16, razem mr. 609; bud. mur. 5, z drzewa 17; płodozmian 8 połowy; fol. Wolica gr. or. i ogr. mr. 197, łąk mr. 144, past. mr. 4, lasu mr. 120, nieuż. mr. 16, razem mr. 481; bud. mur. 4, z drzewa 10; las nieurządzony. W os. Józefów cukrownia i wiatrak. Wś P. os. 55, z gr. mr. 529, wś Wolica os. 2, z gr. mr. 6. *Br. Ck.*

Macierzys, wś, pow. warszawski, gm. Bliżno, par. Babice. Leży na zach. od drogi bitej z Warszawy do Błonia. Stanowi własność szpitala warszawskiego. W 1827 r. 17 dm., 126 mk. Jest tu szkoła pocz. 1-klasowa.

Świecice 1.) wś i folw. nad rz. Pisią (dupl. Bzury), pow. błoński, gm. Radzików, par. Rokitno, odl. 5 w. od Błonia, ma 325 mk., wiatrak, cegielnic. W 1827 r. 11 dm., 153 mk. W 1887 r. folw. S. rozl. mr. 1476: gr. or. i ogr. mr. 527, łąk mr. 60, past. mr. 81, lasu mr. 754, nieuż. mr. 46; bud. mur. 4, drewna 20; płodozm. 8-pół., las nieurządzony. Wś S. os. 31, mr. 249; wś Kiełpińszczyzna os. 8, mr. 243. Jestto starodawne gniazdo rodu Świeciekich, którzy siedzą tu już za Zygmunta Augusta (Lustr. 4--92).

Wolickie, wś i folw. pow. błoński, gm. Radzików, par. Zbików, odl. 2 w. od Błonia, ma 119 mk. W r. 1827 było 10 dm., 77 mk., par. Zabłotów. W r. 1870 polw. W. rozl. mr. 35: gr. or. i ogr. mr. 229, łąk mr. 2, nieuż. mr. 16, bud. mur. 1, drzew. 41; płodozm. 11 poł. wiatrak. Wś W. os. 12, mr. 29.

Pogroszew al. Pogroszewo, wś i fol., pow. błoński, gm. Radzików, par. Borzęcin, odl. 14 w. od Grodziska, st. dr. żel. warsz.-wied., ma 176 mk. W 1827 r. należał do par. Zbików, miał 7 dm., 80 mk. W 1885 r. fol. P. rozl. mr. 426: gr. or. i ogr. mr. 347, łąk mr. 65, nieuż. mr. 14; bud. z drzewa 15; płodozmian 12-połowy. Wś P. os. 18, z gr. mr. 297. *Br. Ck.*

Umiasłów al. Umiasłowo Klimonty, wś, folw. i kol., pow. warszawski, gm. Ożarów, par. Borzęcin, odl. 10 w. od Błonia a 12 w. od Warszawy. W 1827 r. 14 dm., 100 mk. W r. 1886 fol. U. Klimonty lit. A rozl. mr. 98: gr. or. i ogr. mr. 91, łąk mr. 2, nieuż. mr. 5; bud. mur. 4, drewna 5. Wś U. os. 10, mr. 139. Część większa (około 200 mr.) folwarku uległa parcelacyi na kilka kolonii, mających od 15 do 45 mr. obszaru.

Wieruchów, wś, pow. warszawski, gm. Ożarów, par. Babice, ma 99 mk., 123 mr. wódki. W 1827 r. było 7 dm., 68 mk. W r. 1589 wś ta okalała się z kilku wsi, które później przetrwały odrębne własności. Wieruchów Strzeliły al. H. Mrow, zamieszkała przez Strzelców, Wieruchowskich i Twarłowiczów trzy wsi: w 7/8 km. jedna 1/2 km; H. Prow; mieszkała tu Prussy, najpierw od 1/2 do 1/3 km; H. Hölzer, siedzą tu Prussy, Kabat i Hufalowitz na nietylch wsiach. Dział Strzeliły i Wieruchów stanowią kolonje wsi Prusy żółte (Pawłak, Mazowiec, 262).

Tytuł: Topograficzna Karta Królestwa Polskiego
Autor: Rosyjski Korpus Topografów pod kierownictwem gen. Karola Richtera
Skala: 1:126 000
Źródło: Repozytorium Cyfrowe Instytutów Naukowych

Opisy na mapie:
Słownik geograficzny Królestwa Polskiego i innych krajów słowiańskich. T. 1-15,
red. Filip Sulimierski, Warszawa 1880-1902
Źródło: Małopolska Biblioteka Cyfrowa

Poniedziałek	Wtorek	Środa	Czwartek	Piątek	Sobota	Niedziela
	1	2	3	4	5	6
7	8	9	10	11	12	13
14	15	16	17	18	19	20
21	22	23	24	25	26	27
28	29	30	31			

Biblioteka Publiczna im. Ireny Zarzyckiej w Ożarowie Mazowieckim
ul. Szkolna 2, Ożarów Mazowiecki

biblioteka.ozarow-mazowiecki.pl
biblioteka@ozarow-mazowiecki.pl
tel. 22 722 12 65

SIERPIEŃ 2025



Biblioteka Publiczna
im. Ireny Zarzyckiej
w Ożarówie Mazowieckim
ul. Szkolna 2, Ożarów Mazowiecki

biblioteka.ozarow-mazowiecki.pl
biblioteka@ozarow-mazowiecki.pl
tel. 22 722 12 65



Tytuł: Mapa Poglądowa Królestwa Polskiego
Autor: Jadwiga Wójcicka
Skala: 1:378 000
Źródło: Polona.pl

Poniedziałek	Wtorek	Środa	Czwartek	Piątek	Sobota	Niedziela
				1	2	3
4	5	6	7	8	9 Dzień Miłośników Książek	10
11	12	13	14	15 Wniebowzięcie NMP, Święto Wojska Polskiego	16	17
18	19	20	21	22	23	24
25	26	27	28	29	30	31

WRZESIEŃ 2025



**Biblioteka Publiczna
im. Ireny Zarzyckiej
w Ożarowie Mazowieckim**
ul. Szkolna 2, Ożarów Mazowiecki

biblioteka.ozarow-mazowiecki.pl
biblioteka@ozarow-mazowiecki.pl
tel. 22 722 12 65



Objaśnienie skrótów przy niemieckich znakach topograficznych, które są widoczne na zaprezentowanym arkuszu:

- Bhf. – Bahnhof – dworzec kolejowy
- Ch.W. – Chausseewärter – dróżnik szosowy
- Fabr. – Fabrik – fabryka
- Gut. – Gutshof – dwór
- Khf. – Kirchhoff – cmentarz
- Krug – karczma
- Zgl. – Ziegelei – cegielnia
- Vw. – Vorwerk – folwark

Tytuł: Nowogeorgijewsk-Sergshe-Warschau Bl.38
Autor: Niemiecka służba topograficzna
Skala: 1:25 000
Źródło: Zbiory własne autora

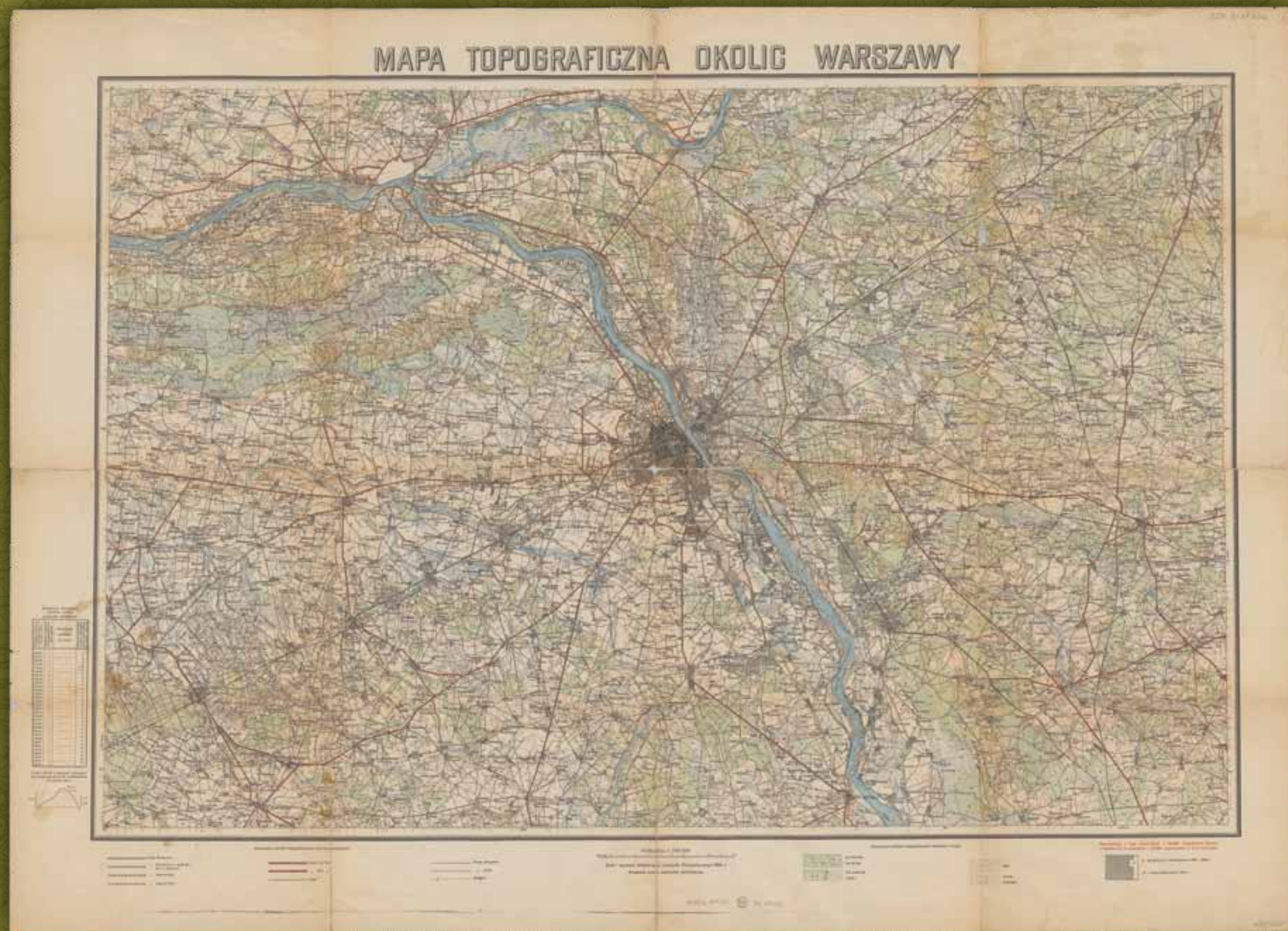
Poniedziałek	Wtorek	Środa	Czwartek	Piątek	Sobota	Niedziela
1	2	3	4	5	6	7
8	9	10	11	12	13	14
15	16	17	18	19	20	21
22	23 Pierwszy Dzień Jesieni	24	25	26	27	28
29	30 Dzień Chłopa					

PAŹDZIERNIK 2025



Biblioteka Publiczna
im. Ireny Zarzyckiej
w Ożarówie Mazowieckim
ul. Szkolna 2, Ożarów Mazowiecki

biblioteka.ozarow-mazowiecki.pl
biblioteka@ozarow-mazowiecki.pl
tel. 22 722 12 65



Tytuł: Mapa topograficzna okolic Warszawy
Autor: Wojskowy Instytut Geograficzny
Skala: 1:100 000
Źródło: Polona.pl

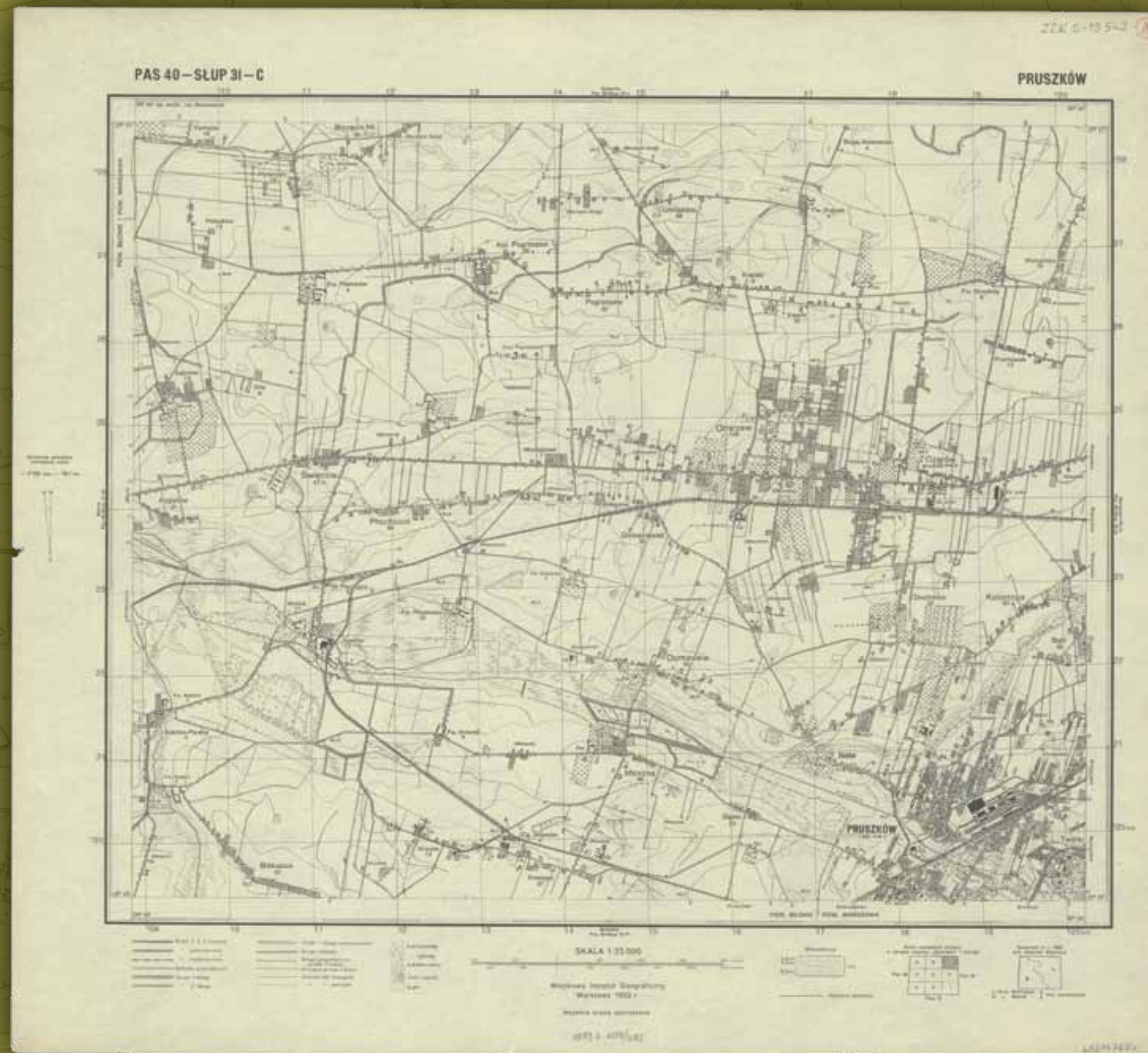
Poniedziałek	Wtorek	Środa	Czwartek	Piątek	Sobota	Niedziela
		1	2	3	4	5
6	7	8	9	10	11	12
13	14 Dzień Edukacji Narodowej	15	16	17	18	19
20	21	22	23	24	25	26
27	28	29	30	31		

LISTOPAD 2025



**Biblioteka Publiczna
im. Ireny Zarzyckiej
w Ożarówie Mazowieckim**
ul. Szkolna 2, Ożarów Mazowiecki

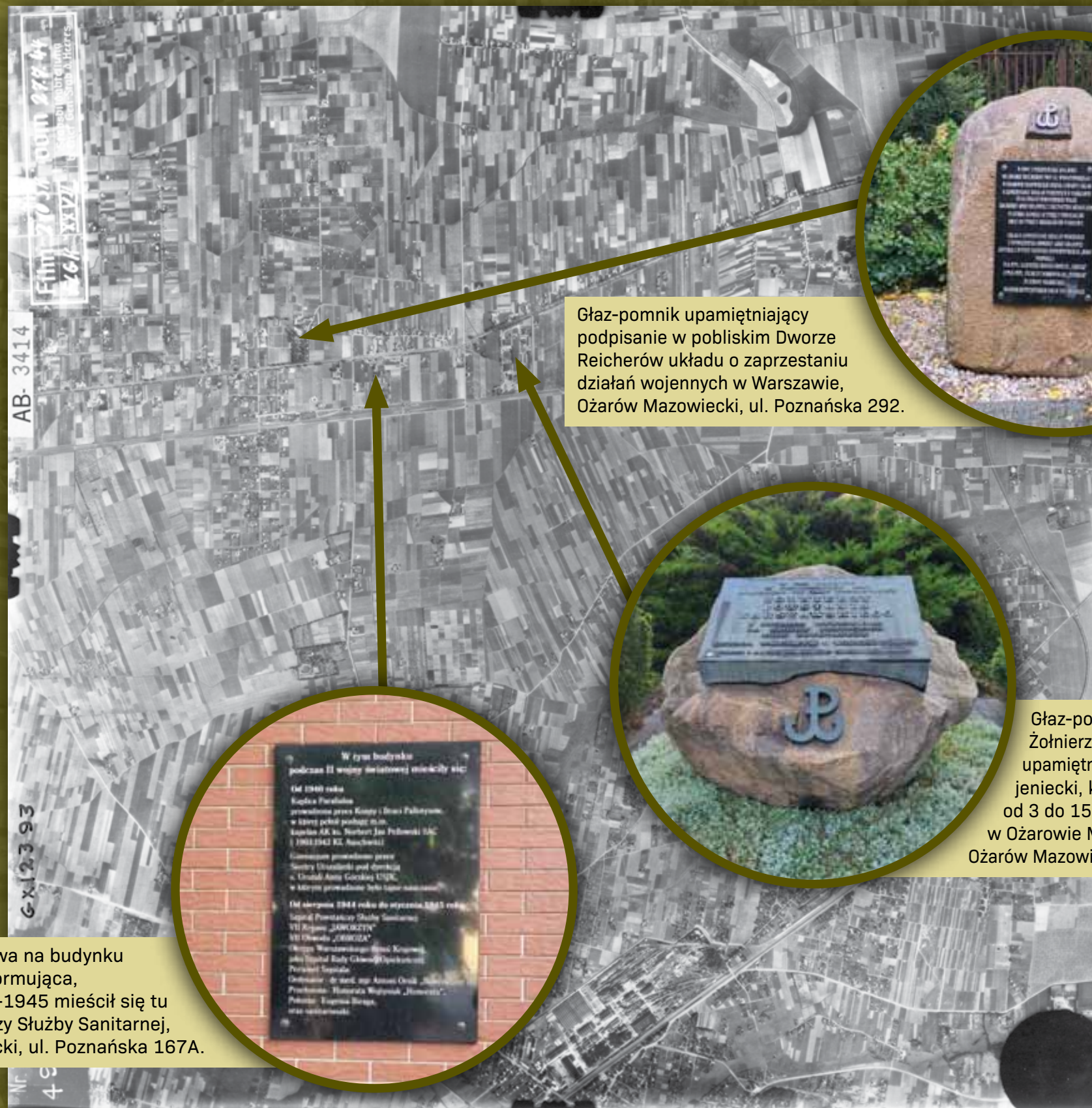
biblioteka.ozarow-mazowiecki.pl
biblioteka@ozarow-mazowiecki.pl
tel. 22 722 12 65



Tytuł: Mapa topograficzna
Autor: Wojskowy Instytut Geograficzny
Skala: 1:25 000
Źródło: Polona.pl

Poniedziałek	Wtorek	Środa	Czwartek	Piątek	Sobota	Niedziela
					1 Wszystkich Świętych	2 Dzień Zaduszny
3	4	5	6	7	8	9
10	11 Narodowe Święto Niepodległości	12	13	14	15	16
17	18	19	20	21	22	23
24	25 Dzień Pluszowego Misia	26	27	28	29 Andrzejką	30

GRUDZIEŃ 2025



Głaz-pomnik upamiętniający podpisanie w pobliskim Dworze Reicherów układu o zaprzestaniu działań wojennych w Warszawie, Ożarów Mazowiecki, ul. Poznańska 292.



Głaz-pomnik, z tablicą ku czci Żołnierzy Powstania Warszawskiego, upamiętniający przejściowy obóz jeniecki, który funkcjonował od 3 do 15 października 1944 r. w Ożarowie Mazowieckim, Ożarów Mazowiecki, ul. Poznańska 131A.



Tablica pamiątkowa na budynku mieszkalnym, informująca, że w latach 1944-1945 mieścił się tu Szpital Powstańczy Służby Sanitarnej, Ożarów Mazowiecki, ul. Poznańska 167A.

Tytuł: Zdjęcie lotnicze z 27 lipca 1944 roku
 Autor: Siły powietrzne III Rzeszy - Luftwaffe
 Źródło: Narodowe Archiwum USA College Park / ze zbiorów Zygmunta Walkowskiego



Biblioteka Publiczna im. Ireny Zarzyckiej w Ożarowie Mazowieckim
 ul. Szkolna 2, Ożarów Mazowiecki

biblioteka.ozarow-mazowiecki.pl
 biblioteka@ozarow-mazowiecki.pl
 tel. 22 722 12 65

Poniedziałek	Wtorek	Środa	Czwartek	Piątek	Sobota	Niedziela
1	2	3	4	5	6 Mikołajki	7
8	9	10	11	12	13	14
15	16	17	18	19	20	21
22 Pierwszy Dzień Zimy	23	24 Wigilia Bożego Narodzenia	25 Boże Narodzenie	26 Drugi dzień świąt Bożego Narodzenia	27	28
29	30	31 Sylwester				

BIBLIOTEKA PUBLICZNA IM. IRENY ZARZYCKIEJ W OŻAROWIE MAZOWIECKIM

O początkach Biblioteki Publicznej dowiadujemy się z odręcznej notatki zachowanej wraz z Księgą Inwentarzową nr 1 „Inwentarza Gminnej Biblioteki Publicznej”. Pierwszy wpis w księdze datowany jest na dzień 1 stycznia 1948 r. i tę właśnie datę przyjmujemy za początek historii ożarowskiej książki.

W swojej działalności Biblioteka wielokrotnie zmieniała nazwy i lokalizacje. Pierwsza siedziba Biblioteki głównej mieściła się w piwnicy Gromadzkiej Rady Narodowej przy ul. Kolejowej 2, następna w domu przy ul. Kolejowej 14, obok ówczesnej poczty. Ożarowski Oddział dla dzieci tymczasowo ulokowany był w dworku Reicherów, a następnie Biblioteka uzyskała zgodę na użytkowanie samodzielnego pomieszczenia w budynku przy ul. Poznańskiej 201A, znanym ożarowianom jako „Młyn”. Zorganizowano tam Wypożyczalnię dla dorosłych, Oddział dla dzieci i Czytelnię. Kolejną tymczasową siedzibę Biblioteka znalazła w stołówce Warszawskiej Huty Szkła przy ul. Poznańskiej 165, gdzie obecnie mieści się sala widowiskowa Domu Kultury „Uśmiech”. Przeprowadzka na poddasze Szkoły Podstawowej Nr 1 przy ul. Szkolnej 2 nastąpiła w 2000 r. Znalazła się tu Wypożyczalnia dla dorosłych, Oddział dla dzieci, specjalnie zaaranżowana sala telewizyjna, która pełniła również rolę świetlicy i miejsca spotkań. Na korytarzu bibliotecznym przygotowano miejsce do ekspozycji. W historii, na mapie sieci ożarowskich bibliotek, pojawiły się filie w: Święcicach, Józefowie, Ołtarzewie, Broniszach, krótko działały też punkty biblioteczne w: Broniszach, Macierzyszu, Piotrkówku Małym, Strzykułach, Umiasztowie, Duchnicach i Józefowie.

Obecnie Biblioteka Publiczna działa jako samodzielna instytucja kultury, która realizuje swoje cele statutowe w siedzibie głównej w Ożarowie Mazowieckim (Wypożyczalnia dla dorosłych oraz Oddział dla dzieci i młodzieży), Filii Nr 1 w Józefowie i Filii Nr 2 w Święcicach. Biblioteka, oprócz funkcji księżnicy miejskiej, od 2008 r. pełni rolę biblioteki powiatowej dla bibliotek Powiatu Warszawskiego Zachodniego w gminach: Błonie, Izabelin, Kampinos, Łomianki, Stare Babice i Leszno.

W Bibliotece funkcjonuje elektroniczny system Mateusz. Księgozbiory wszystkich placówek liczą ponad 52 tys. woluminów, ponad 3 tys. multimedialnych (audiobooki i filmy), ponad 600 e-booków i ponad 300 gier plan-

szowych. Biblioteka od 2019 r. jest członkiem Konsorcjum Legimi i od początku 2020 r. udostępnia czytelnikom darmowe kody do bazy e-książek, a od 2025 r. jest członkiem konsorcjum Empik Go. Nowa strona www, przystosowana do potrzeb wszystkich grup użytkowników, została upubliczniona we wrześniu 2020 r. Lokale biblioteczne zajmują odpowiednio powierzchnię: Ożarów Mazowiecki – 300 m², Józefów – 82 m² i Święcice – 42 m². Do obsługi osób z niepełnosprawnością ruchową zaadaptowana jest jedynie Filia nr 1 w Józefowie. We wszystkich placówkach znajdują się piktogramy pomagające w orientacji w pomieszczeniach osobom z autyzmem, a przed budynkami samoobsługowe wrzutnie. Na placu zabaw, przy ul. Poznańskiej 288, funkcjonuje ciesząca się dużą popularnością, bibliobudka. W 2023 r. przy ul. Kolejowej (przy Dworcu PKP) i ul. Floriana stanęły dwa samoobsługowe księżkomaty.

Działalność kulturalna ożarowskich placówek bibliotecznych jest różnorodna i skierowana do wszystkich grup wiekowych. Oprócz spotkań autorskich, czytania dzieciom i konkursów odbywają się warsztaty, spotkania Dyskusyjnych Klubów Książki, kursy oraz szkolenia. Biblioteka bierze czynny udział w dużych wydarzeniach promujących kulturę i czytelnictwo, jak np.: Tydzień Bibliotek, Narodowe Czytanie, Noc Bibliotek, Ogólnopolski Tydzień Czytania Dzieciom, Akcja edukacyjna Muzeum POLIN „Żonkile”, Mądry Cyfrowi, akcja bookstartowa Instytutu Książki „Mała książka – wielki człowiek” i inne, a także w akcjach lokalnych – Lato i Zima w mieście. Od kilku lat Biblioteka prowadzi także działalność wydawniczą i wystawienniczą. W 2020 r. wydana została książka regionalna autorstwa Barbary Mierzwy i Ewy Hrynczyszyn „Józefów. Takie były początki”, opisująca nieznaną i fascynującą historię Józefowa i ludzi, którzy tworzyli to miejsce. W 2021 r. ukazała się publikacja dla młodzieży, napisana przez uczniów Szkoły Podstawowej im. Marszałka J. Piłsudskiego w Święcicach, pt.: „Projekt pandemia”. W 2022 r. zakończone zostały prace nad wystawą regionalną „Spacer dawną Poznańską”, którą mieszkańcy mogli podziwiać w dwóch odsłonach: stacjonarnej w siedzibie Biblioteki głównej i mobilnej, pojawiającej się w różnych lokalizacjach na terenie miasta. W 2023 r. opracowane zostały dwie wystawy jubileuszowe: „15 lat Biblioteki powiatowej dla PWZ” i „75 lat Biblioteki Publicznej w Ożarowie Mazowieckim”, a w 2024 r. „Gmina Ożarów Mazowiecki na archiwalnych mapach” – wystawa uliczna.

Na swoje działania Biblioteka często pozyskuje środki zewnętrzne, m.in. w latach 2023-2024 z programu dotacyjnego BLISKO – Biblioteka | Lokalność | Inicjatywy | Społeczność | Kooperacja | Oddolność, priorytet 4 Narodowego Programu Rozwoju Czytelnictwa 2.0 na lata 2021-2025 dofinansowany został projekt „Biblioteka BLISKO Czytelnika – spotkania ludzi książki”.

W ramach działalności instrukcyjno-metodycznej, skierowanej do bibliotek Powiatu Warszawskiego Zachodniego, Biblioteka corocznie organizuje Powiatowy Dzień Bibliotekarza, przyznaje honorowy tytuł „Lider Promocji Czytelnictwa Powiatu Warszawskiego Zachodniego” (1. edycja w 2019 r.), przygotowuje i prowadzi doskonalenie zawodowe oraz pomoc merytoryczną dla wszystkich bibliotek publicznych PWZ. Powiatowy charakter ma także coroczny konkurs pn. „Czytanie to latanie”, w którym za wykonanie pracy promującej czytelnictwo, można otrzymać wartościowe nagrody, m.in.: lot w tunelu aerodynamicznym, lot samolotem, a nawet balonem.

Biblioteka jest laureatem nagród świadczących o docenieniu pracy Zespołu na szerokim, nie tylko ożarowskim, forum: Nagroda „LEADER – lider zmian 25 lat Samorządu Województwa Mazowieckiego” za innowacyjny projekt „Zakup książkomatów dla Biblioteki Publicznej w Ożarowie Mazowieckim w celu poszerzenia oferty dla użytkowników ze specjalnymi potrzebami”, Nagroda im. Kierbedziów, ustanowiona przez Bibliotekę Publiczną m.st. Warszawy – Bibliotekę Główną Województwa Mazowieckiego w kategorii: działalność instrukcyjno-metodyczna 2021, nagroda główna oraz wyróżnienia w konkursach na najlepiej przeprowadzoną kampanię społeczną „Cała Polska czyta dzieciom” w latach 2014-2024, nagrody za przeprowadzenie ogólnopolskiej Nocy Bibliotek 2020 i 2021 i inne, które nie tylko są powodem do dumy i satysfakcji z wykonywanej pracy, lecz także impulsem do podejmowania nowych wyzwań.

W roku 2023, będącym rokiem Jubileuszu 75-lecia istnienia Biblioteki Publicznej w Ożarowie Mazowieckim, Uchwałą Rady Miejskiej nr LXXII/665/23 placówce nadane zostało imię patronki – Ireny Zarzyckiej.

Pełna historia Biblioteki Publicznej im. Ireny Zarzyckiej w Ożarowie Mazowieckim: <http://biblioteka.ozarow-mazowiecki.pl/nasza-historia/>



Biblioteka Publiczna im. Ireny Zarzyckiej w Ożarowie Mazowieckim i Stowarzyszenie Ożarowski Portal Historyczny mają zaszczyt zaprezentować Państwu kalendarz powstały na podstawie wystawy ulicznej zatytułowanej „Gmina Ożarów Mazowiecki na archiwalnych mapach”, zrealizowanej pod patronatem honorowym Burmistrza Ożarowa Mazowieckiego Pawła Kanclerza.

Projekt organizacji wystawy zgłoszony został przez Stowarzyszenie Ożarowski Portal Historyczny w Konkursie na inicjatywy oddolne inicjowane przez przedstawicieli społeczności lokalnej w Gminie Ożarów Mazowiecki, w projekcie „Biblioteka BLISKO Czytelnika – spotkania ludzi książki”, organizowanym przez ożarowską Bibliotekę.

Konkurs ten był elementem realizacji dwuletniego programu BLISKO – Biblioteka | Lokalność | Inicjatywy | Społeczność | Kooperacja | Oddolność, priorytet 4 Narodowego Programu Rozwoju Czytelnictwa 2.0 na lata 2021-2025. Jego celem było wyłonienie inicjatyw promujących czytelnictwo i Bibliotekę, zgłaszanych i współorganizowanych przez mieszkańców.

Inicjatywa Stowarzyszenia Ożarowski Portal Historyczny zasługuje na szczególne zauważenie i docenienie, ponieważ dzięki jej realizacji w naszym mieście powstała pierwsza wielkoformatowa wystawa historyczna, przygotowana na podstawie map archiwalnych i dokumentów historycznych. Kwerenda została przeprowadzona w Bibliotece Narodowej (archiwum Polona), a także w Archiwum Głównym Akt Dawnych w Warszawie. Autorzy opracowania dokonali wyboru archiwaliów, ze szczególnym uwzględnieniem map, pod kątem przedstawienia rozwoju Gminy Ożarów Mazowiecki na przestrzeni wieków. Każda z map została osadzona w specjalnie dobranej grafice, opatrzona komentarzem bibliograficznym i krótkim wprowadzeniem dla Odbiorcy.

Wystawa składa się z 12 plansz, prezentowanych w układzie chronologicznym, poczynając od XVIII wieku, a skończywszy na wieku XX, na których autorzy opracowania – Stowarzyszenie Ożarowski Portal Historyczny – umieścili wybrane mapy, plany i inne dokumenty, pokazujących przez pryzmat dawnej sztuki kartografii Gminę Ożarów Mazowiecki. Ta swoista podróż w czasie, która rozpoczyna się w roku 1770, jest zaproszeniem do odkrywania historii naszej Małej Ojczyzny.

Wystawa dostępna jest na stronie <https://biblioteka.ozarow-mazowiecki.pl>.

BIBLIOTEKA PUBLICZNA IM. IRENY ZARZYCKIEJ W OŻAROWIE MAZOWIECKIM

ul. Szkolna 2
05-850 Ożarów Mazowiecki

tel. 22 722 12 65

e-mail:
biblioteka@ozarow-mazowiecki.pl

GODZINY OTWARCIA:

Poniedziałek	10.00 – 18.00
Wtorek	12.00 – 20.00
Środa	12.00 – 16.00
Czwartek	12.00 – 20.00
Piątek	10.00 – 18.00
Sobota	9.00 – 13.00

FILIA NR 1 W JÓZEFOWIE

ul. Fabryczna 15
05-860 Józefów

tel. 22 292 60 22

e-mail:
jozefow@biblioteka.ozarow-mazowiecki.pl

GODZINY OTWARCIA:

Poniedziałek	11.00 – 19.00
Wtorek	11.00 – 16.00
Środa	12.00 – 16.00
Czwartek	12.00 – 18.00
Piątek	10.00 – 16.00

FILIA NR 2 W ŚWIECICACH

ul. Warszawska 53
05-860 Święcice

tel. 22 721 02 60

e-mail:
swiecice@biblioteka.ozarow-mazowiecki.pl

GODZINY OTWARCIA:

Poniedziałek	10.00 – 16.00
Wtorek	12.00 – 18.00
Środa	12.00 – 16.00
Czwartek	10.00 – 16.00
Piątek	12.00 – 18.00

* Godziny otwarcia placówek mogą ulec zmianie. Aktualne godziny otwarcia prosimy sprawdzać na stronie www oraz facebooku Biblioteki.

Znajdziesz nas również na:



www.biblioteka.ozarow-mazowiecki.pl

[facebook.com/bibliotekapublicznawozarowiemazowieckim](https://www.facebook.com/bibliotekapublicznawozarowiemazowieckim)

[@biblioteka.ozarowmazowiecki](https://www.instagram.com/biblioteka.ozarowmazowiecki)